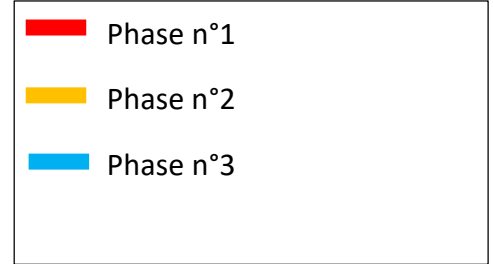
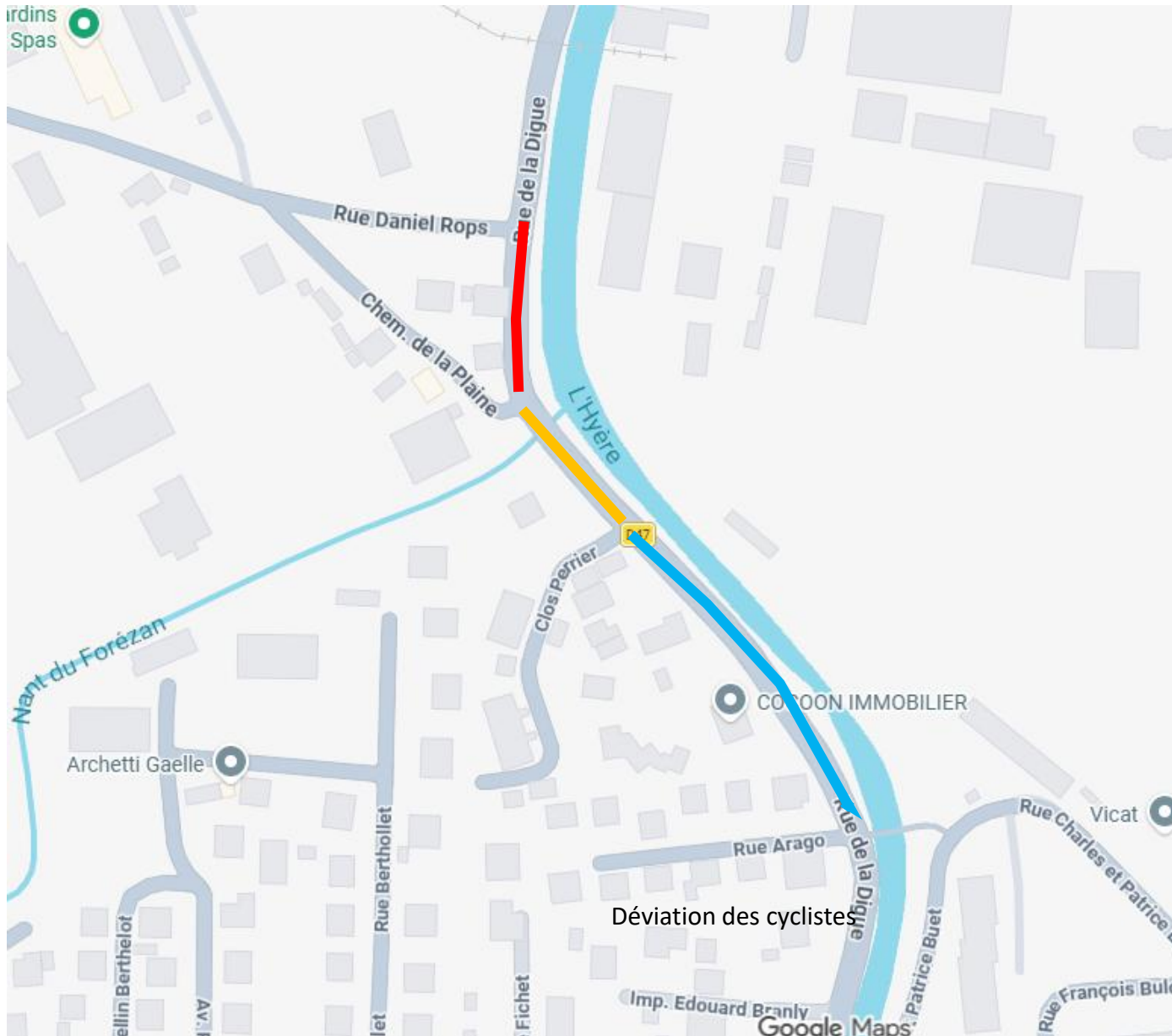
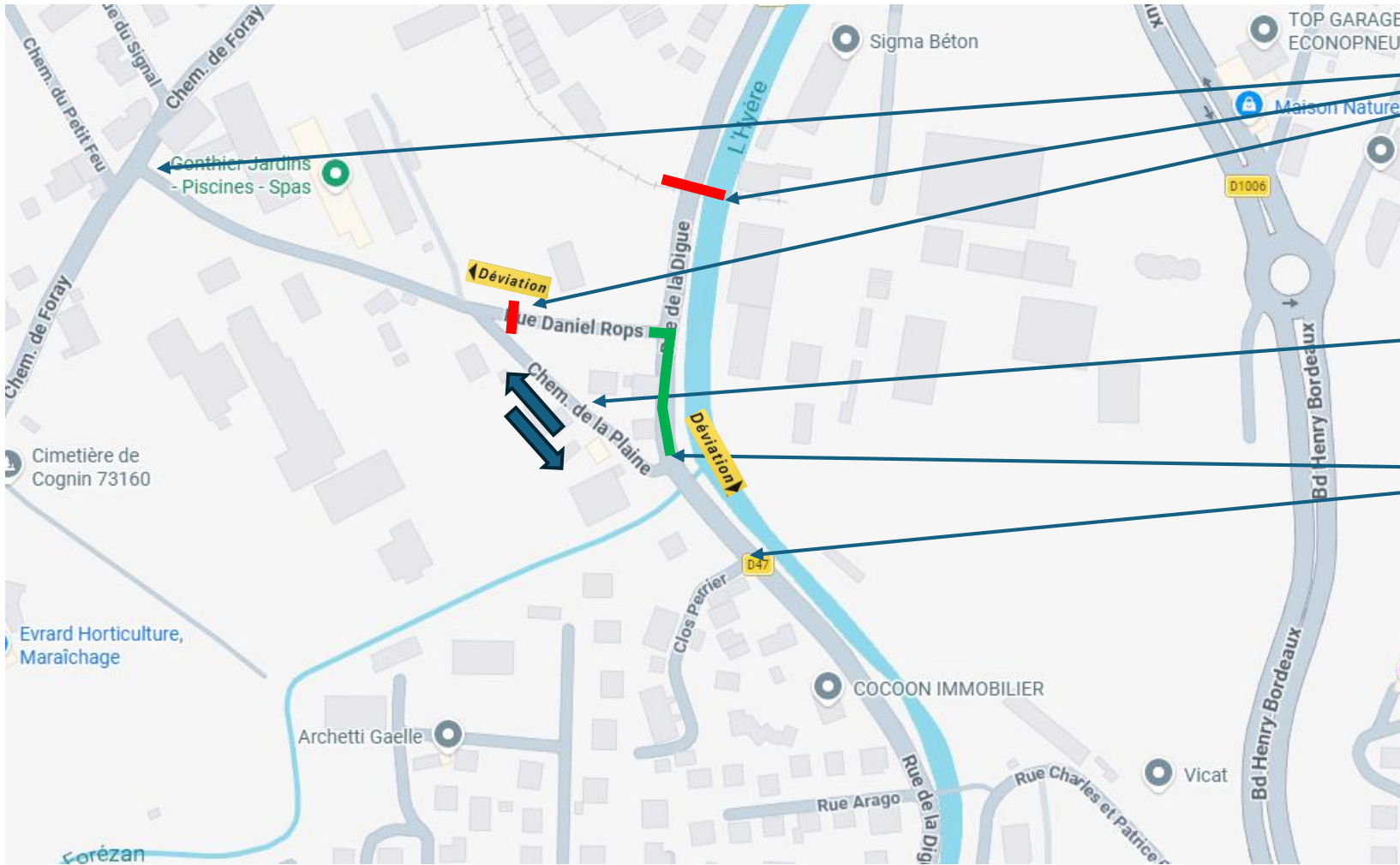


# Plan de phasage et de circulation

COGNIN ,Rue de la Digue NF150

# Phasage Rue de la digue Cognin





Route barrée à 150m

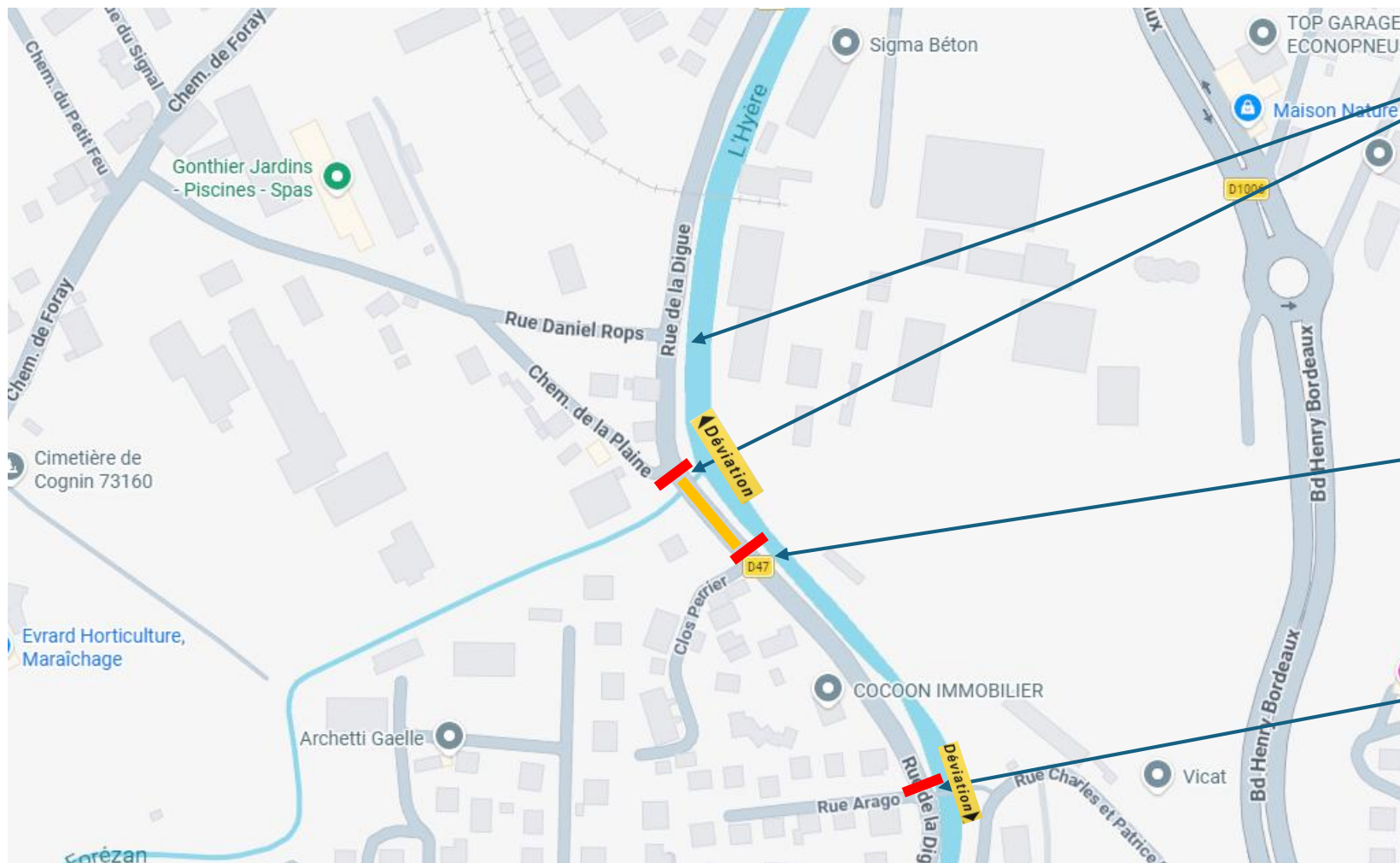
**ROUTE BARRÉE**

Mise en double sens du Chemin de la plaine

**ROUTE BARRÉE**

Tronçon de 85m entre l'attente laissée sur rue de la Digue et le croisement Chemin de la Plaine.

Ce tronçon devra être fait après l'intervention de ENEDIS pour le dévoiement des réseaux



Route barrée sauf riverains à  
200m et  
100m

**ROUTE  
BARRÉE**  
SAUF RIVERAINS

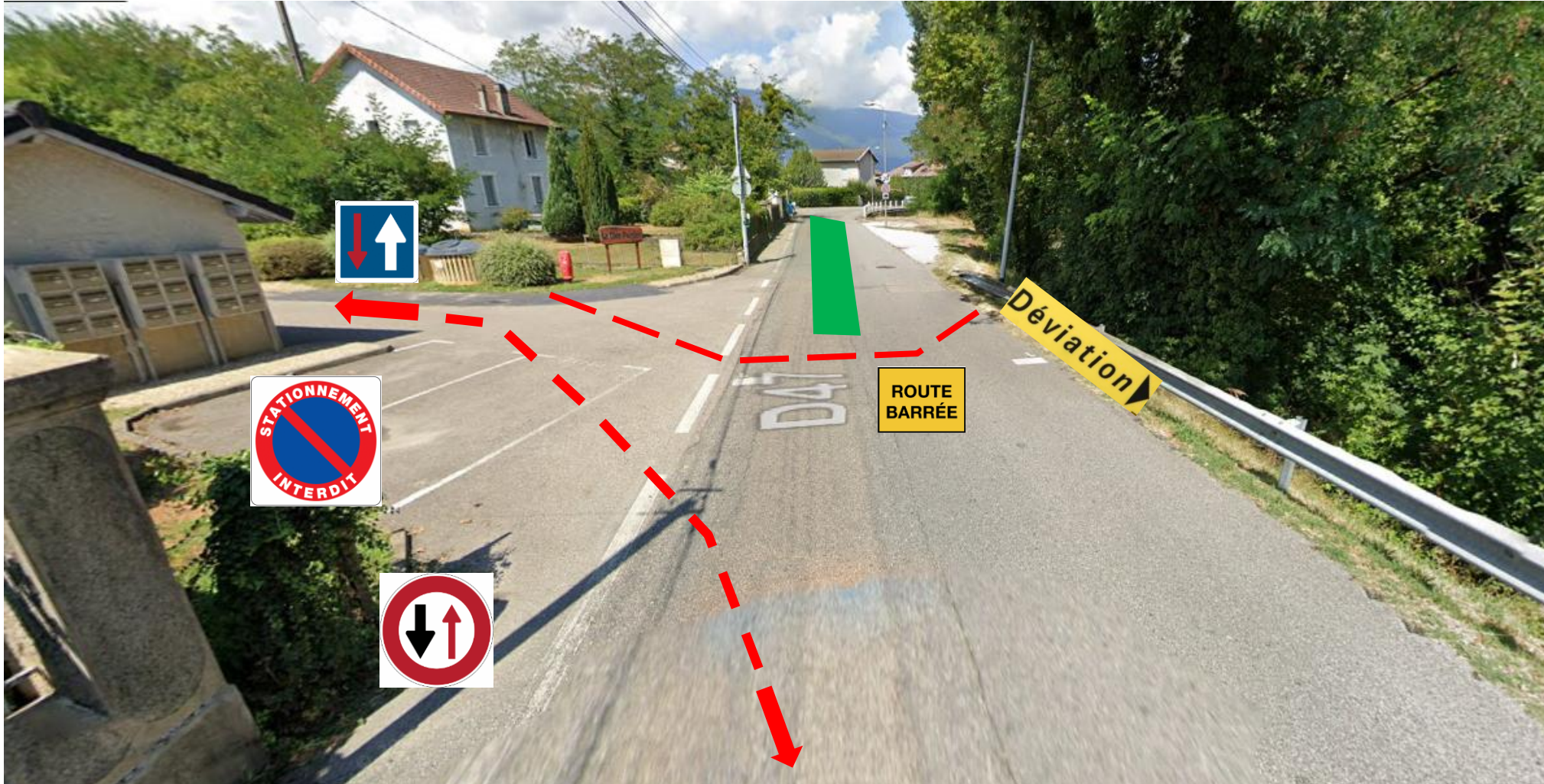
Route barrée sauf riverains  
Une communication avec les 2 ou 3  
riverains ou les entrées donnant sur la rue.

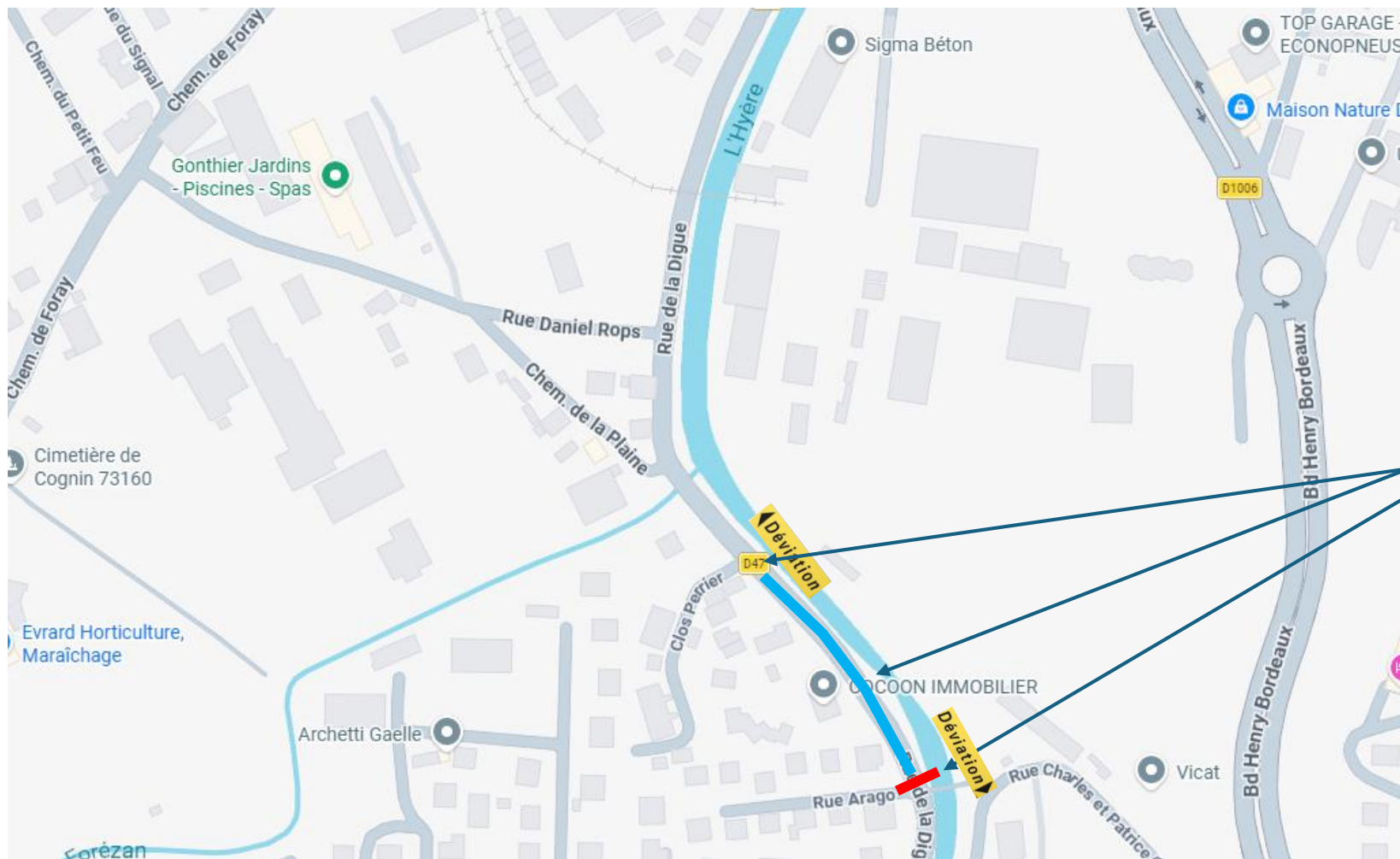
**ROUTE  
BARRÉE**  
SAUF RIVERAINS

Route barrée sauf riverain à 50m

**ROUTE  
BARRÉE**  
SAUF RIVERAINS


Tronçon de 45m, une communication et une  
organisation sera faite avec le riverain qui a le portail  
qui donne sur la rue.  
Si possible on mettra sous plaque de chaussée pour lui  
laisser le passage





**ROUTE  
BARRÉE**

Tronçon de 125m une communication et une organisation sera faite avec les riverains qui on accès sur la rue.  
Si possible on mettra sous plaque de chaussée pour laisser le passage



Les camions du chantier effectueront une manœuvre de retournement au niveau du carrefour avec la rue Arago afin d'accéder en marche arrière au front d'ouverture.  
Cette manœuvre sera réalisée et guidée par un homme trafic.